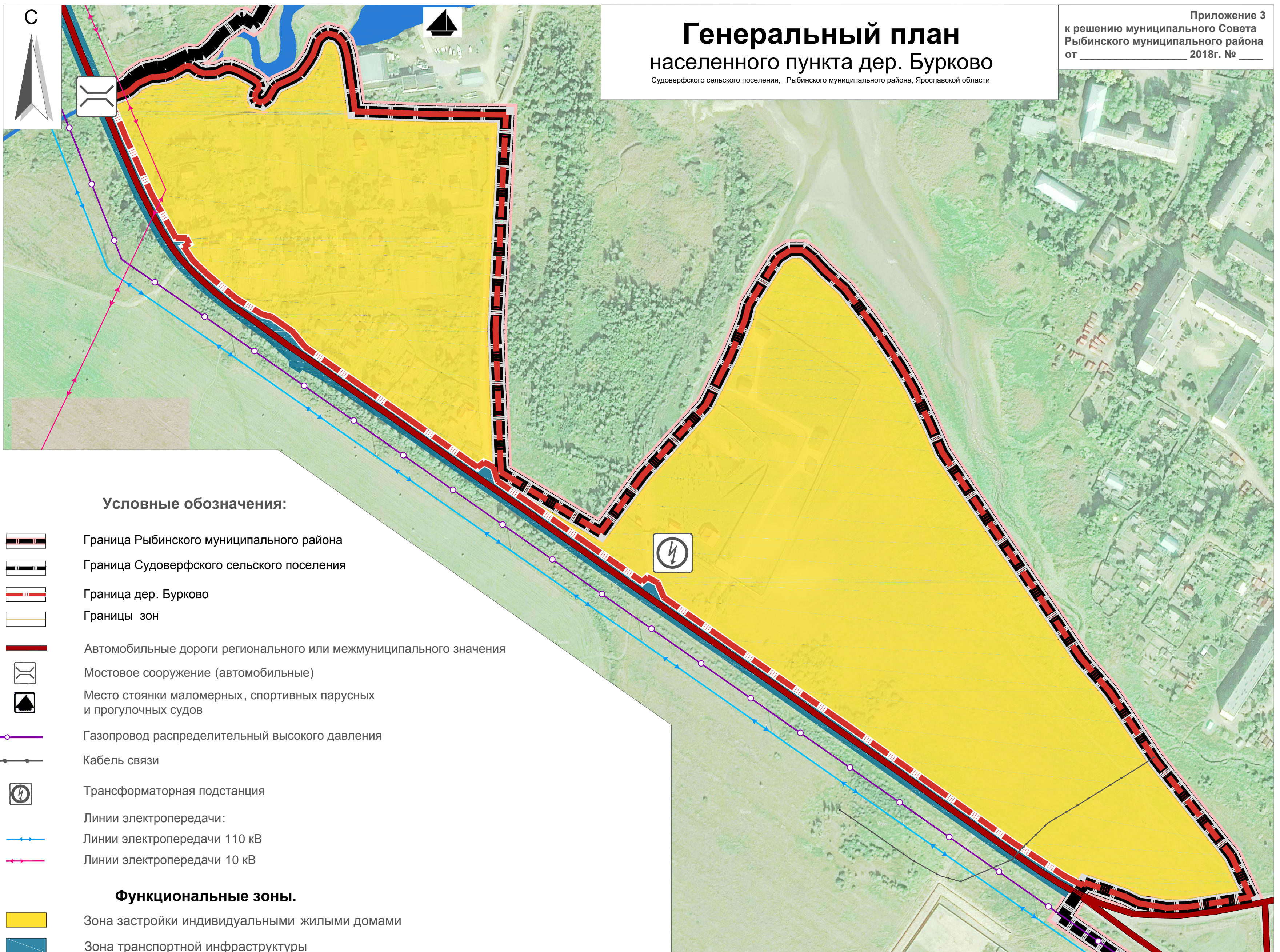














Генеральный план населенного пункта дер. Бурково

Судоверфского сельского поселения, Рыбинского муниципального района, Ярославской области




Приложение 3
к решению муниципального Совета
Рыбинского муниципального района
от _____ 2018г. № _____



Условные обозначения:

-  Граница Рыбинского муниципального района
-  Граница Судоверфского сельского поселения
-  Граница дер. Бурково
-  Границы зон
-  Автомобильные дороги регионального или межмуниципального значения
-  Мостовое сооружение (автомобильные)
-  Место стоянки маломерных, спортивных парусных и прогулочных судов
-  Газопровод распределительный высокого давления
-  Кабель связи
-  Трансформаторная подстанция
- Линии электропередачи:
-  Линии электропередачи 110 кВ
-  Линии электропередачи 10 кВ

Функциональные зоны.

-  Зона застройки индивидуальными жилыми домами
-  Зона транспортной инфраструктуры
-  Зона акваторий

Примечания:

- зона транспортной инфраструктуры, зона акваторий в границе дер. Бурково отсутствуют и отображены для обеспечения информационной целостности документа.

					ГП 01-18			
					Генеральный план населенного пункта дер. Бурково			
					Судоверфского СП, Рыбинского муниципального района, Ярославской области			
Кол.уч.	Лист	№ док.	Подпись	Дата	Карта функциональных зон	Стадия	Лист	Листов
Разработал	Багин В.С.					ГД	3	3
	Багин В.С.							
					М 1 : 2500		ИП Багин В. С. г. Рыбинск. 2018 г	